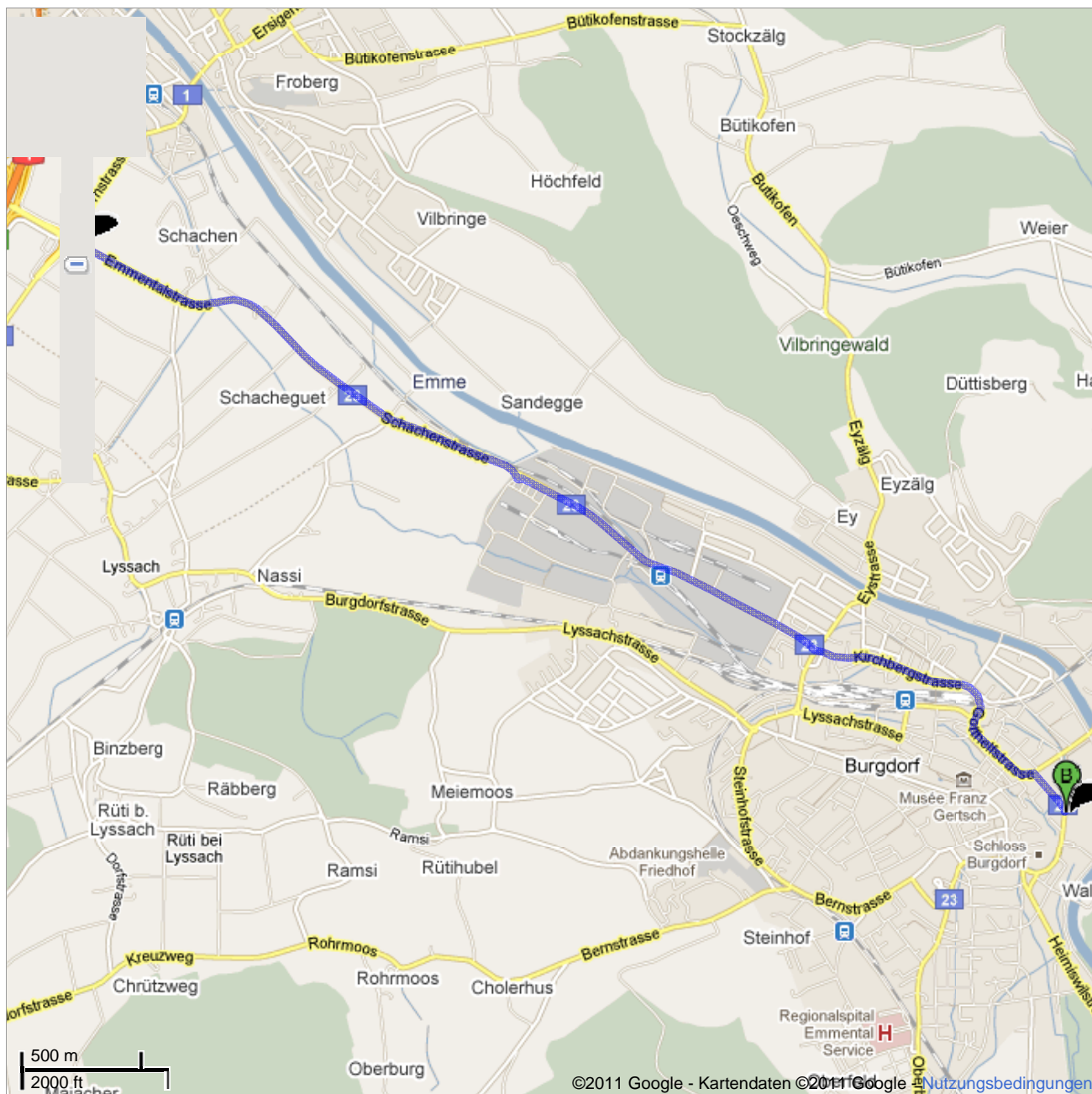






Route nach Sägegasse
5.0 km – ca. 7 Minuten

Hier können Sie Notizen eingeben.



 Emmentalstrasse/Route 23

-
- | | |
|---|--------------------------------|
| 1. Von Emmentalstrasse/Route 23 nach Südosten Richtung Kirchbergstrasse starten
Weiter auf Route 23
2 Kreisverkehre passieren
Ca. 7 Minuten | 4.8 km weiter
gesamt 4.8 km |
|---|--------------------------------|

- | | |
|--|-------------------------------|
|  2. Bei Sägegasse/Route 23 rechts abbiegen | 210 m weiter
gesamt 5.0 km |
|--|-------------------------------|

 Sägegasse

Diese Angaben dienen nur zu Planungszwecken. Es ist möglich, dass die Verkehrsverhältnisse aufgrund von Baustellen, Verkehr, Wetter oder anderen Faktoren von den hier dargestellten Vorschlägen abweichen. Sie sollten daher Ihre Reise entsprechend planen und alle Verkehrsschilder oder Hinweise bezüglich Ihrer Route beachten.

Kartendaten ©2011 Google

Die Route stimmt nicht? Bitte suchen Sie Ihre Route auf maps.google.ch und klicken Sie unten links auf "Ein Problem melden".