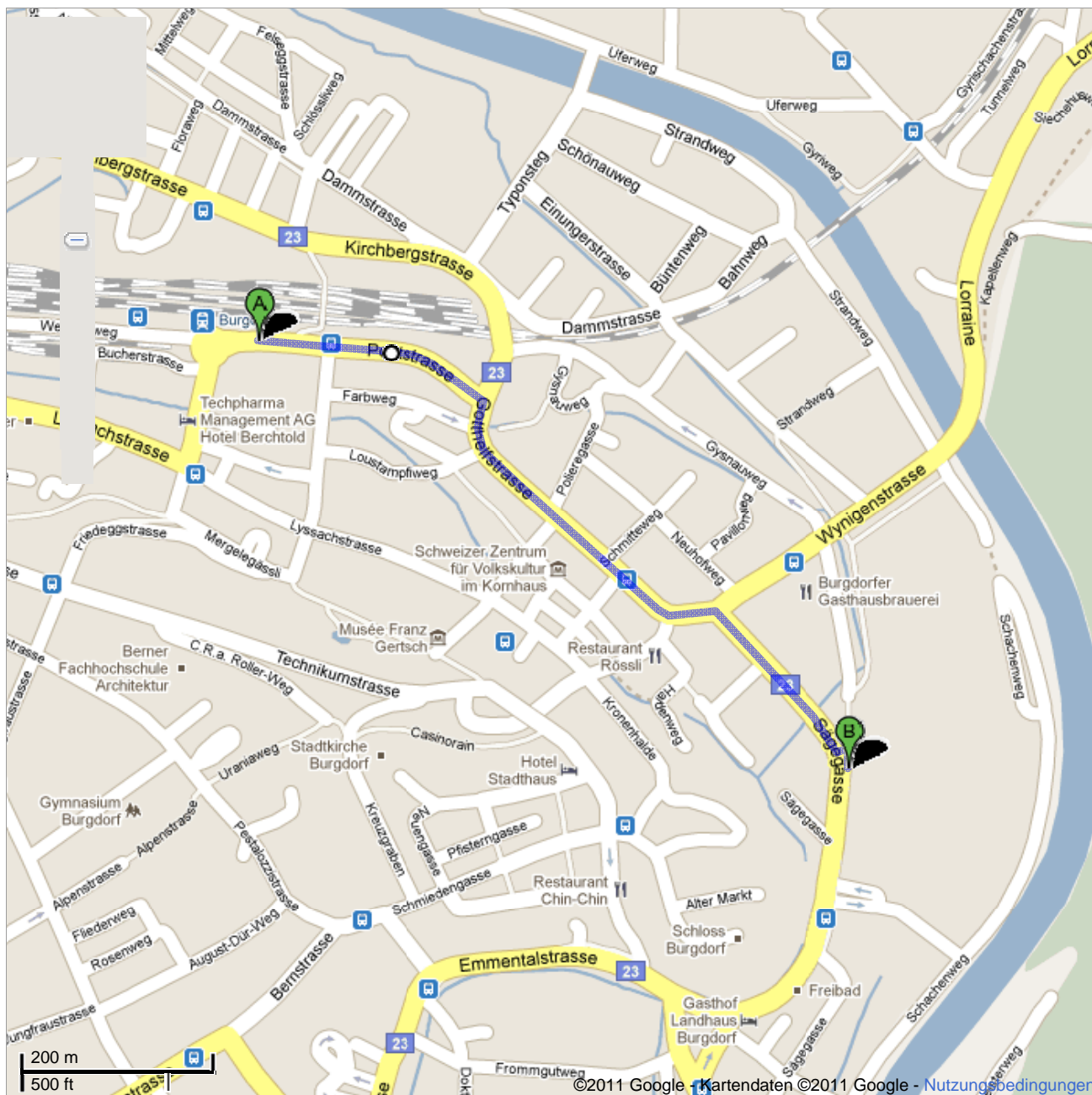





Route nach Sägegasse
850 m – ca. 11 Minuten


Hier können Sie Notizen eingeben.

Der Routenplaner für Fußgänger ist noch im Beta-Stadium.
Seien Sie vorsichtig! – Auf dieser Route gibt es möglicherweise keine Bürgersteige oder Fußwege.




Bahnhofstrasse

- | | |
|---|------------------------------|
| 1. Auf Bahnhofstrasse nach Osten starten
Ca. 1 Minute. | 75 m weiter
gesamt 75 m |
| 2. Weiter auf Poststrasse
Ca. 2 Minuten | 180 m weiter
gesamt 250 m |
|  3. Bei Gotthelfstrasse/Route 23 rechts abbiegen
Ca. 5 Minuten | 350 m weiter
gesamt 600 m |
|  4. Bei Sägegasse/Route 23 rechts abbiegen
Ca. 3 Minuten | 200 m weiter
gesamt 800 m |
|  5. Links Richtung Sägegasse abbiegen | 13 m weiter
gesamt 800 m |
|  6. Bei Sägegasse rechts abbiegen | 22 m weiter
gesamt 850 m |


Sägegasse

Diese Angaben dienen nur zu Planungszwecken. Es ist möglich, dass die Verkehrsverhältnisse aufgrund von Baustellen, Verkehr, Wetter oder anderen Faktoren von den hier dargestellten Vorschlägen abweichen. Sie sollten daher Ihre Reise entsprechend planen und alle Verkehrsschilder oder Hinweise bezüglich Ihrer Route beachten.

Kartendaten ©2011 Google

Die Route stimmt nicht? Bitte suchen Sie Ihre Route auf maps.google.ch und klicken Sie unten links auf "Ein Problem melden".